

## SEZIONE A-A

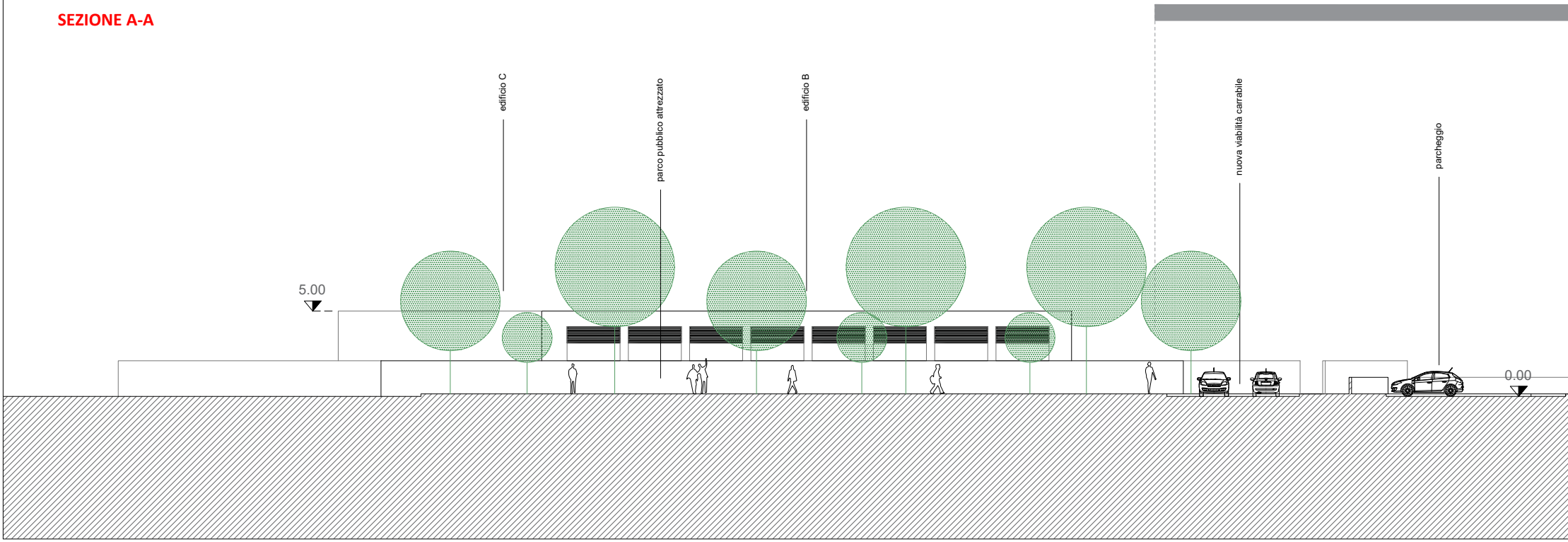
edificio C
parco pubblico attrezzato
edificio B
nuova viabilità carrabile
parcheggio
5.00
0.00

**Area realizzata mediante 1° stra**

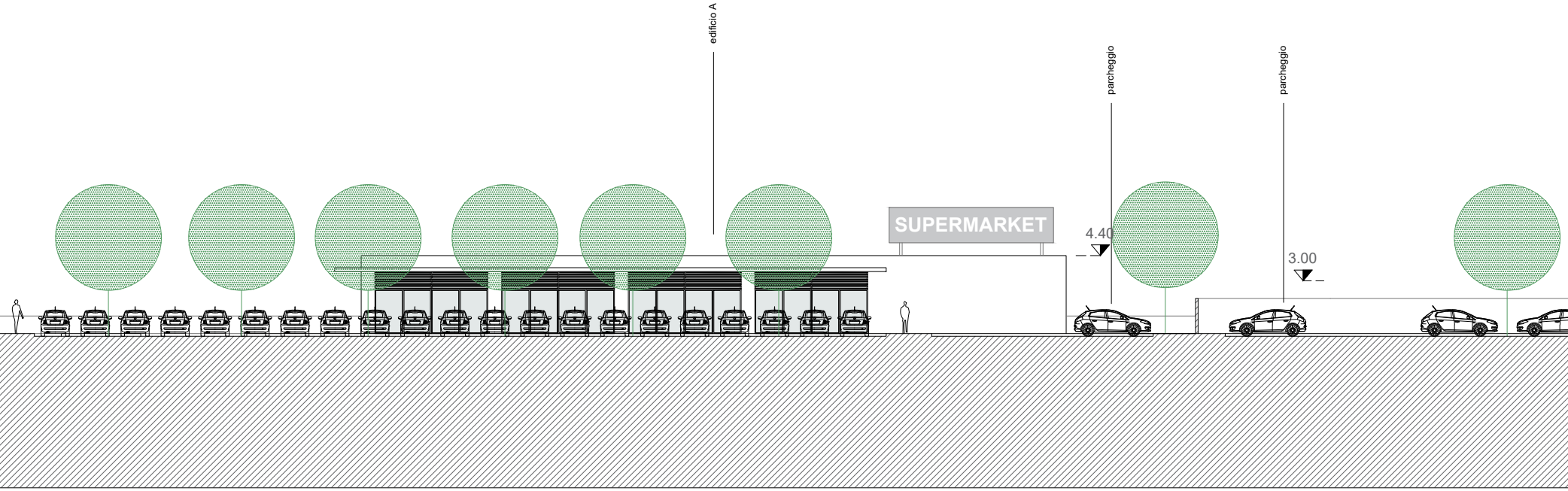
edificio A
SUPERMARKET
4.40
parcheggio
3.00
parcheggio

**SEZIONE C-C**


viabilità esistente
pista ciclabile
velostazione
3.00

lcio funzionale - Subcomparto AP.AS/P3.1

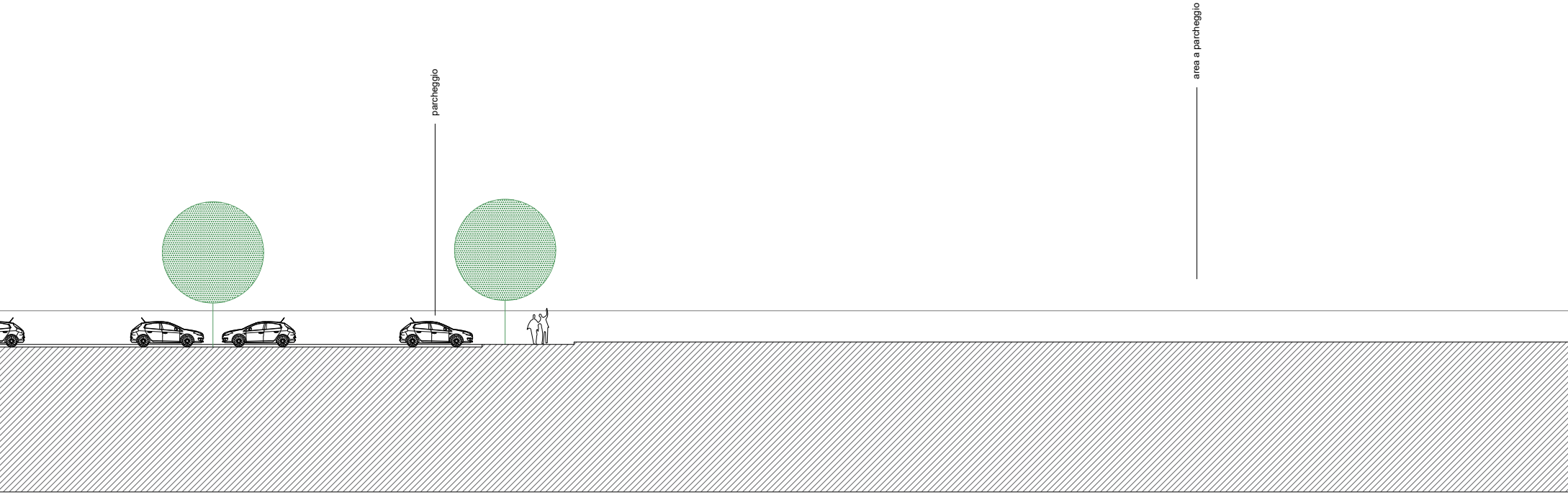
parcheggio
area a parcheggio

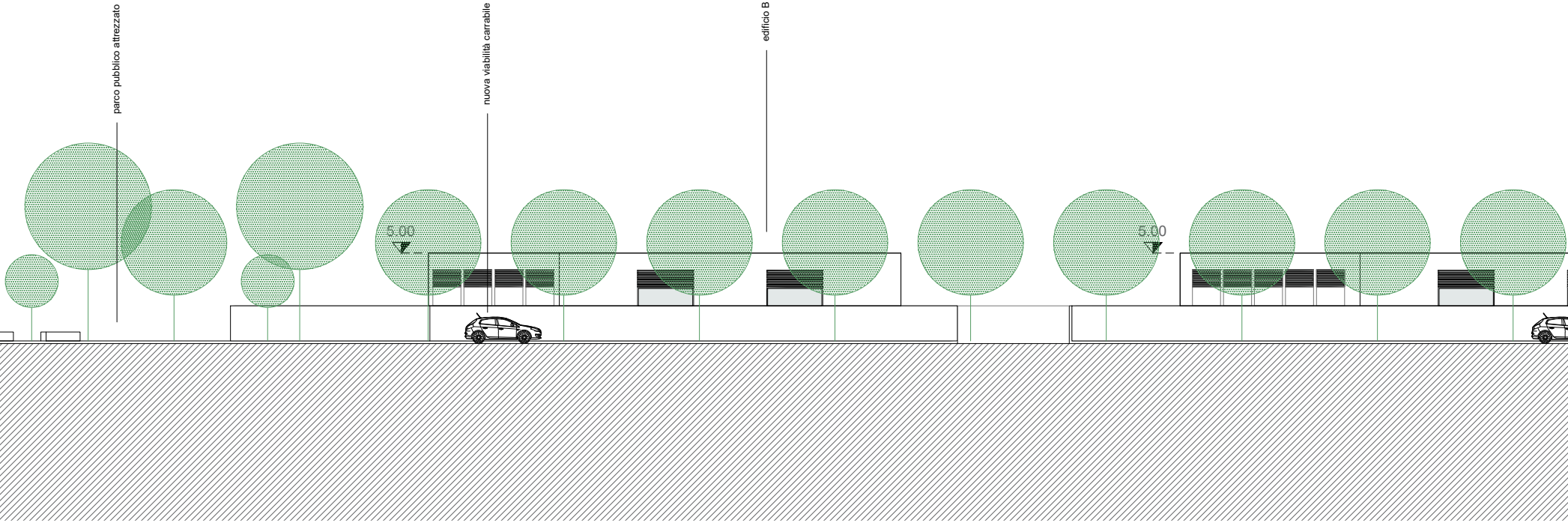
parco pubblico attrezzato
nuova viabilità carrabile
edificio B
5.00
5.00

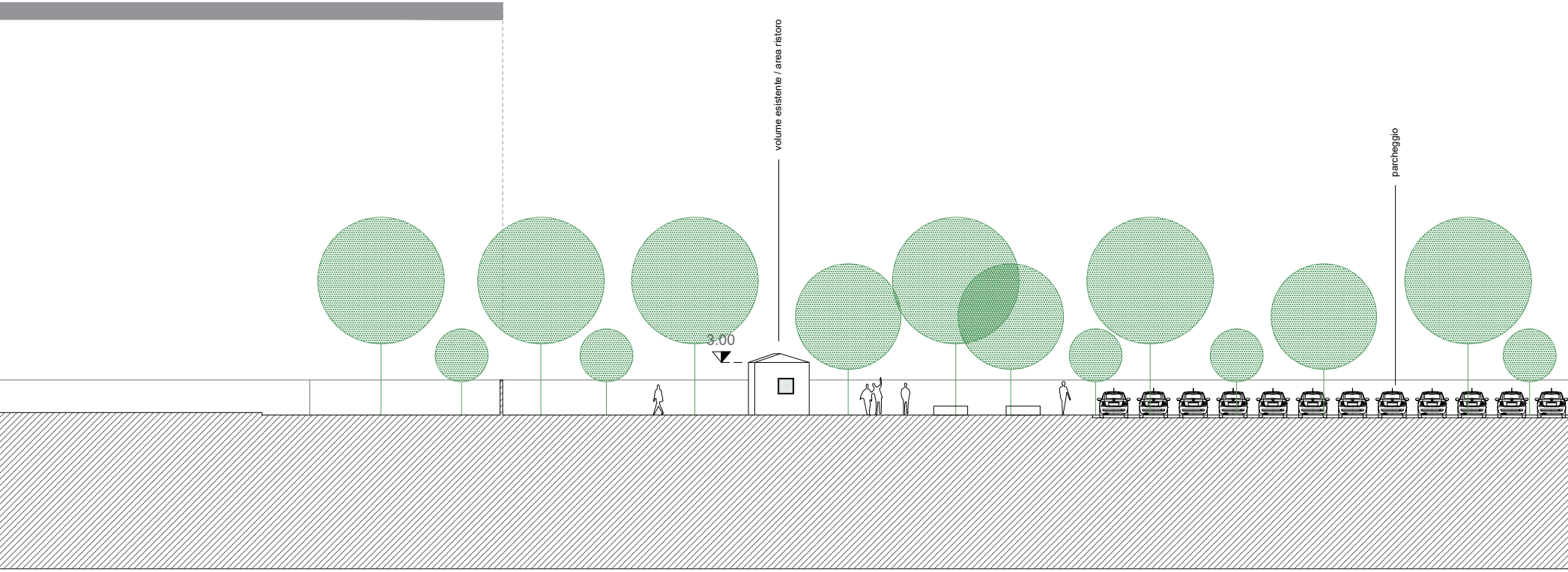
volume esistente / area ristoro
parcheggio
3.00

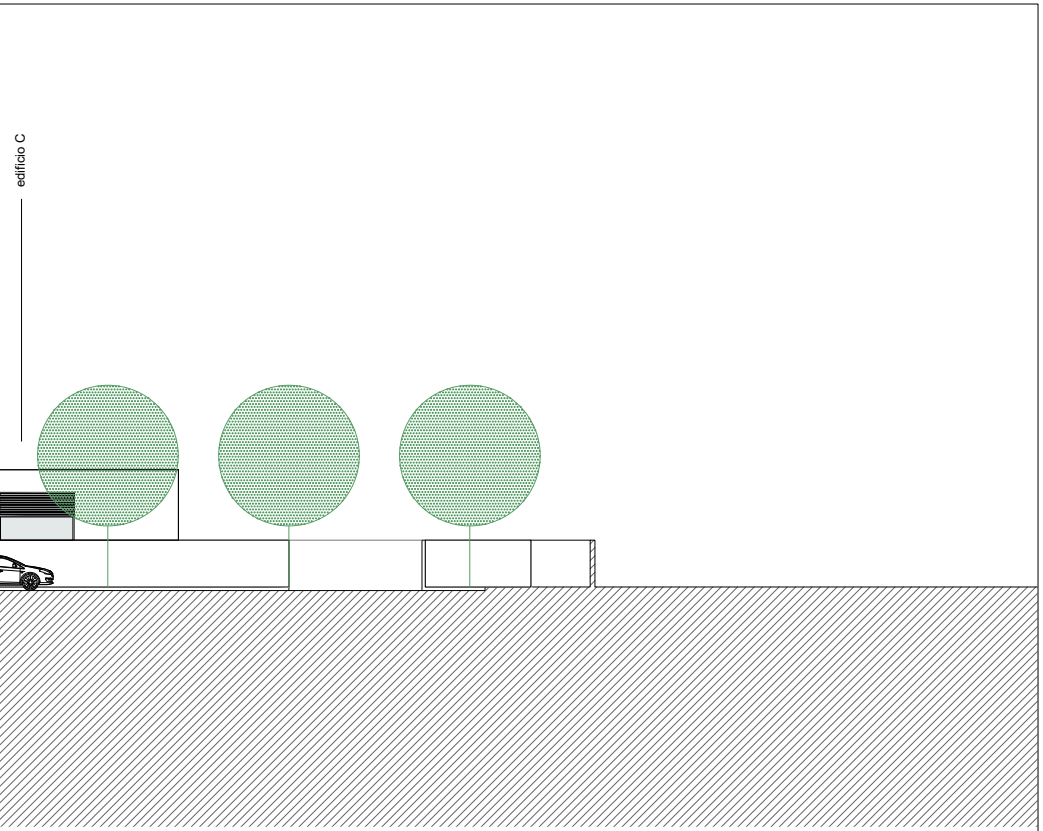


parco pubblico attrezzato

Comune di Canosa di Puglia

## Piano Urbanistico Generale

AP.AS/P3 - Ambito Perequativo per Aree a Servizi alla Produzione

# PUE
# Piano Urbanistico Esecutivo

dell'ambito ubicato su via degli Avelli e strada comunale Santa Aloia



Elaborato

**3.1.2.P5. Prospetto e sezione** **scala 1: 200**

Proprietà: REGIO COSTRUZIONI s.r.l.

Progettisti: arch. Domenico Colabella

data elaborato: luglio 2021